


Landinrichting versterkt de open ruimte

Landinrichting heeft als doel de open ruimte op het platteland en/of in de stadtrand te versterken. Ze investeert onder andere in de bodem- en waterkwaliteit, de biodiversiteit en de infrastructuur van het gebied. In een gebied waar zich verschillende ruimtelijke vraagstukken stellen, zoekt landinrichting samen met de betrokken partners naar oplossingen.

Via landinrichting richten we de beschikbare ruimte (opnieuw) in op zo'n manier dat omwonenden en gebruikers er wel bij varen. We verbinden bijvoorbeeld dorpen en gemeenten via veilige wandel- en fietspaden, ruilen gronden voor landbouwers en creëren verbindingen die landschappen, water en natuur aan elkaar rijgen. We verzachten ook de effecten van klimaatverandering. Zo pakken we bijvoorbeeld overstromingen aan door beken opnieuw open te maken en te laten meanderen of door natuurlijke overstromingsbekkens aan te leggen die het water bij hevige regenval vasthouden.

De vraag naar landinrichting kan komen van verschillende partners die actief zijn in de open ruimte, zoals gemeenten en provincies. Om een landinrichtingsproject te realiseren, maakt de Vlaamse Landmaatschappij (VLM) samen met de planbegeleidingsgroep een ontwerp van landinrichtingsplan op. De betrokken gemeenten organiseren hierover een openbaar onderzoek.

De VLM kan op basis van de adviezen en de bezwaren dit ontwerp aanpassen. Het is aan de Vlaamse Regering of de minister om dit landinrichtingsplan goed te keuren.



De Wijers

In het hart van Limburg, verspreid over zeven gemeenten (Hasselt, Genk, Zonhoven, Houthalen-Helchteren, Heusden-Zolder, Diepenbeek en Lummen), ligt het land van 1001 vijvers: De Wijers. De grote en kleine waterplassen met honderden watervogels zijn een paradijs voor de echte natuurliefhebber en zorgen voor een adembenemend decor voor wandelaars en fietsers. Zij ontdekken ook mooie natuurlijke beekvalleien, prachtige historische gebouwen en talrijke toeristische trekpleisters.

Het is die combinatie van natuur, toerisme en cultuur die De Wijers zo uniek maakt.



Samenwerking

Dit landinrichtingsplan is een samenwerkingsverband tussen de gemeenten Heusden-Zolder en Lummen, de provincie Limburg, Limburgs Landschap vzw, Agentschap Wegen en Verkeer en de Vlaamse Landmaatschappij.

Er wordt meer dan 2 miljoen euro geïnvesteerd in de Mangelbeekvallei, waarvan zo'n 600.000 euro Vlaamse subsidies landinrichting. Ook de Europese Unie investeert via het Interregproject Green WIN.



Contact

Vlaamse Landmaatschappij regio Oost, Koningin Astridlaan 50, 3500 Hasselt
Hilde Haezebrouck, planontwerper - hilde.haezebrouck@vlm.be - 011 29 88 32
Stan Forier, planontwerper - stan.forier@vlm.be - 011 29 88 44
Karel Stevens, projectleider - karel.stevens@vlm.be - 011 29 87 84

VU: Vlaamse Landmaatschappij, Toon Denys, Koning Albert II Laan 15, 1210 Brussel



Landinrichtingsplan (LIP) MIJN MANGELBEEK

Landinrichtingsplan (LIP) MIJN MANGELBEEK

De Mangelbeekvallei

De Mangelbeekvallei is een van de zeven parallelle beekvalleien die De Wijers – het land van 1001 vijvers – kenmerken. Uniek is de grote aaneengesloten open ruimte centraal tussen de woonkernen van Heusden en Zolder. Het afwisselend landschap met natte natuur, kleinere landbouwkavels met hagen en houtkanten, vijvers en kastelen nodigt uit tot wandelen, fietsen en ontmoetingen in het groen. Ook het mijnverleden heeft haar sporen nagelaten. Het kolenspoor vormt vandaag een drukke fietsverbinding tussen de kolenhaven en de voormalige mijnzetel van Zolder. Verzakkingen ten gevolge van de mijnuitbating hebben het natuurlijk watersysteem in de Mangelbeekvallei sterk verstoord. Daardoor zijn sommige gronden te nat geworden en andere te droog, waardoor de waardevolle fauna en flora wordt bedreigd.

De voorbije twee jaar werkte de Vlaamse Landmaatschappij (VLM) een landinrichtingsplan uit om de kwaliteiten van de Mangelbeekvallei verder uit te bouwen. Samen met de buurt en partners willen we de verborgen en vergeeten Mangelbeekvallei omvormen naar 'Mijn Mangelbeek', een plek die terug gekoesterd wordt door buurtbewoners en waar je al wandelend en fietsend De Wijers en het mijnverleden kan verkennen. Ook willen we de vallei versterken als natuurverbinding en klimaatbuffer.



Timing

2019	adviesprocedure LIP met openbaar onderzoek
2020	goedkeuringsprocedure LIP
2021	eerste werken op het terrein

Drie thema's in één plan

Het landinrichtingsplan omvat voorstellen voor de Mangelbeekvallei van de kolenhaven (Lummen) tot de Schacht (Heusden-Zolder) rond drie thema's:

Meer weten? Het volledige landinrichtingsplan kan je raadplegen op www.vlm.be

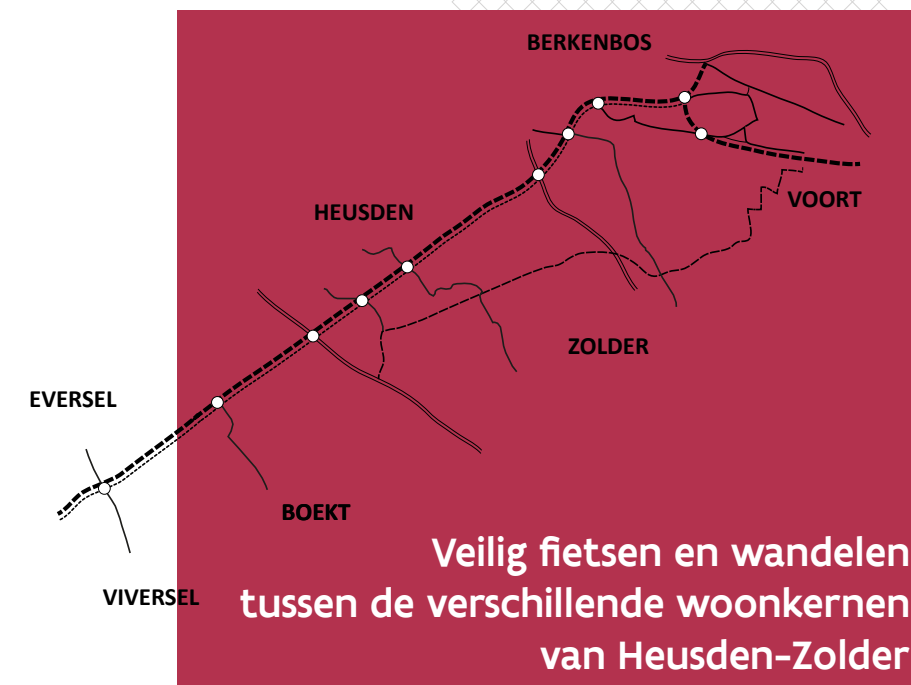
WATER & NATUUR



Om de natuurlijke waterhuishouding te herstellen brengen we eerst het grondwatersysteem en de effecten van de mijnpompen in kaart. We onderzoeken duurzame scenario's en inrichtingsvoorstellen voor een meer natuurlijke Mangelbeekvallei op lange termijn. Ook de Europese Unie subsidieert deze studie via het Interregproject Green WIN.

Met kleinere ingrepen die op korte termijn realiseerbaar zijn, creëren we alvast bouwstenen voor een robuuste natuurverbinding doorheen de Mangelbeekvallei.

TRAGE WEGEN

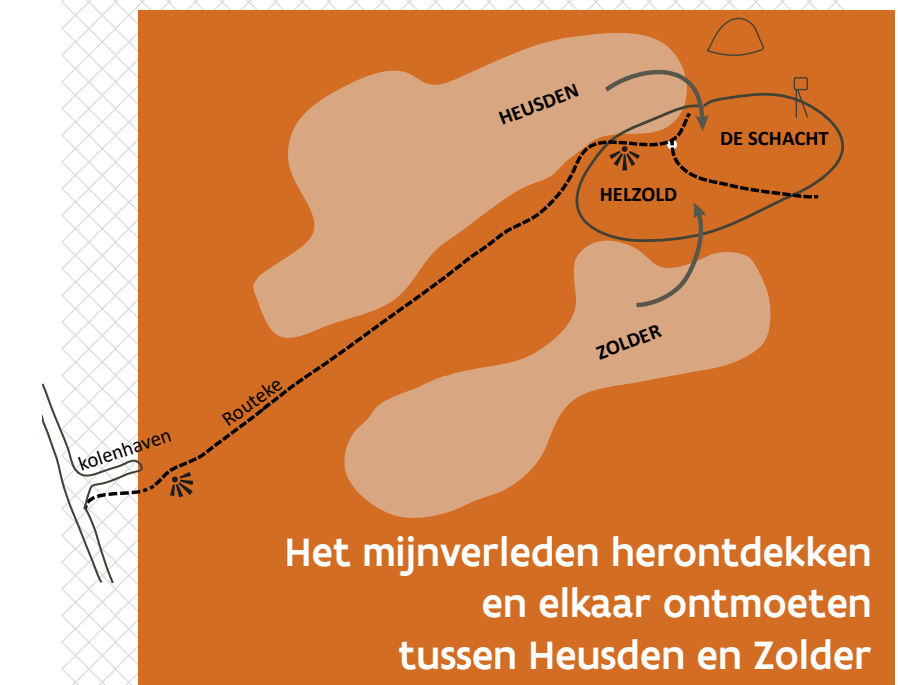


Op basis van voorstellen van de dorpsraden, werken we een netwerk van trage wegen uit. We zorgen niet alleen voor een fietsroute parallel met de Mangelbeek en het kolenspoor, maar ook voor verbindingen dwars door de vallei die bewoners in de toekomst veilig en vlot van dorp naar dorp laten wandelen en fietsen.

MIJNERFGOED & BELEVING



met dank aan Theo Houben



We richten mijnbelevingsplekken in zodat iedereen het mijnverleden kan (her)ontdekken. Zo creëren we langs het kolenspoor, ter hoogte van Helzold, onder meer een uitzichtplatform op de mijnbekkens die we gaan inrichten in een park sfeer. Samen met buurtbewoners ontwerpen we ook rust- en speelplekjes in de Mangelbeekvallei.